Arch. Di Giovanni Filippo - PIANO ATTUATIVO DELOCALIZZAZIONE E RILOCALIZZAZIONE PONZANO - art.11 comma 1 D.L. 189/2016

COMUNE DI CIVITELLA DEL TRONTO

DELOCALIZZAZIONE EDIFICI ESISTENTI
"ZONA ROSSA" PONZANO

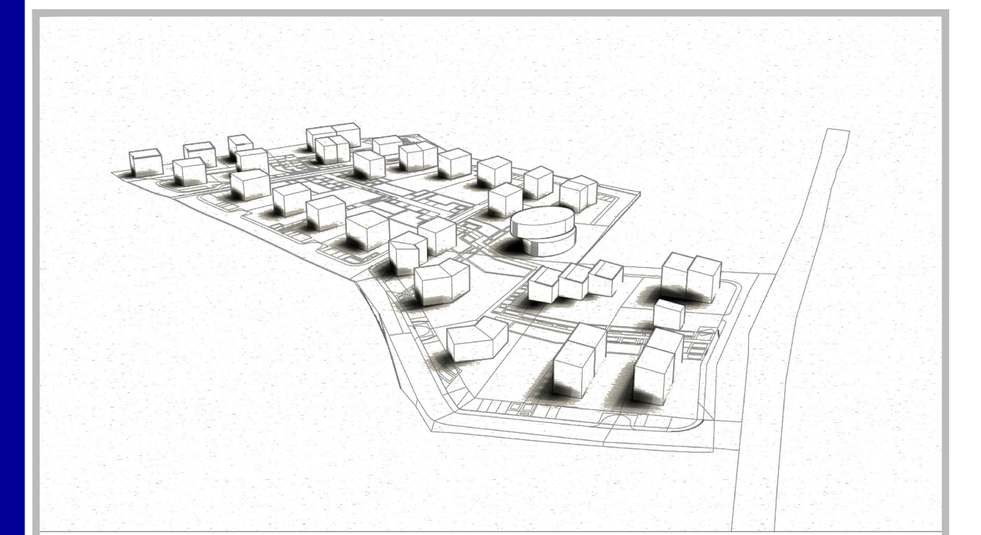

Progettista :

Arch. Di Giovanni Filippo

Filippo DI GIOVANNI N. 366 Sez. A/a Architetto — Ordine degli Architetti Pianificatori Paesaggisti e Conservatori PROVINCIA DI TERAMO

Annotazioni :

Oggetto :

Elementi di Progetto
Allegato 1, Ordinanza n.39 del 08.09.2017

Elaborati :

- ☐ EP-2.1 Sistema Territoriale Infrastrutturale
- ☐ EP-2.2 Sistema Territoriale Ambientale
- ☐ EP-2.3 Inquadramento nel PRP - Trasposizione
- ■ EP-2.4 Inquadramento nel PTP - Trasposizione Tav.A
- ☐ EP-2.5 Inquadramento nel PTP - Trasposizione Tav.B1 - Tav.B2
- ☐ EP-2.6 Trasposizione PAI
- ☐ EP-2.7 Trasposizione PSDA
- ☐ EP-2.8 Caratteri del Territorio
- ☐ EP-2.9 Uso del Suolo
- ☐ EP-2.10 Zonizzazione PRG Vigente - PRG Variato
- ☐ EP-2.11 Zonizzazione Attuativa e Suddivisione in Lotti
- ☐ EP-2.12 Planimetria Generale
- ☐ EP-2.13 Assetto Plano-Volumetrico - Definizione dei Prospetti dei Fronti Edilizi
- ☐ EP-2.14 Opere di Urbanizzazione Primaria e Secondaria
  - ☐ EP-2.14.1 Pubblica Illuminazione - Impianto Elettrico - Telefonia e Dati
  - ☐ EP-2.14.2 Impianto Idrico - Impianto Rete Gas Metano
  - ☐ EP-2.14.3 Rete Acque Bianche
  - ☐ EP-2.14.4 Rete Acque Nere
  - ☐ EP-2.14.5 Strade e Marciapiedi - Verde Pubblico Attrezzato
- ☐ EP-2.15 Perimetrazione e Definizione Progetti di Intervento
- ☐ EP-2.16 Modalità Attuative - Proprietà Pubbliche e Private - Unità minime di intervento
- ☐ EP-2.17 Tempi e Fasi con Perimetrazione Cantieri - Priorita' Intervento - Unita' Edilizie e Spazi Aperti
- ☐ EP-2.18 Edifici con Funzioni Rilevanti - Percorsi e Spazi Strategici
- ☐ EP-2.19 Disposizioni Normative di Attuazione
- ☐ EP-2.20 Prima Valutazione dei Costi
- ☐ EP-2.21 Cronoprogramma
- ☐ EP-2.22 Dimensionamento e calcolo dello Standard

Livello Progettuale :

Piano Attuativo

Tavola :	Scala :	Data :
EP-2.4	varie	Novembre 2019

SISTEMA AMBIENTALE E INSEDIATIVO — Scala 1:25000

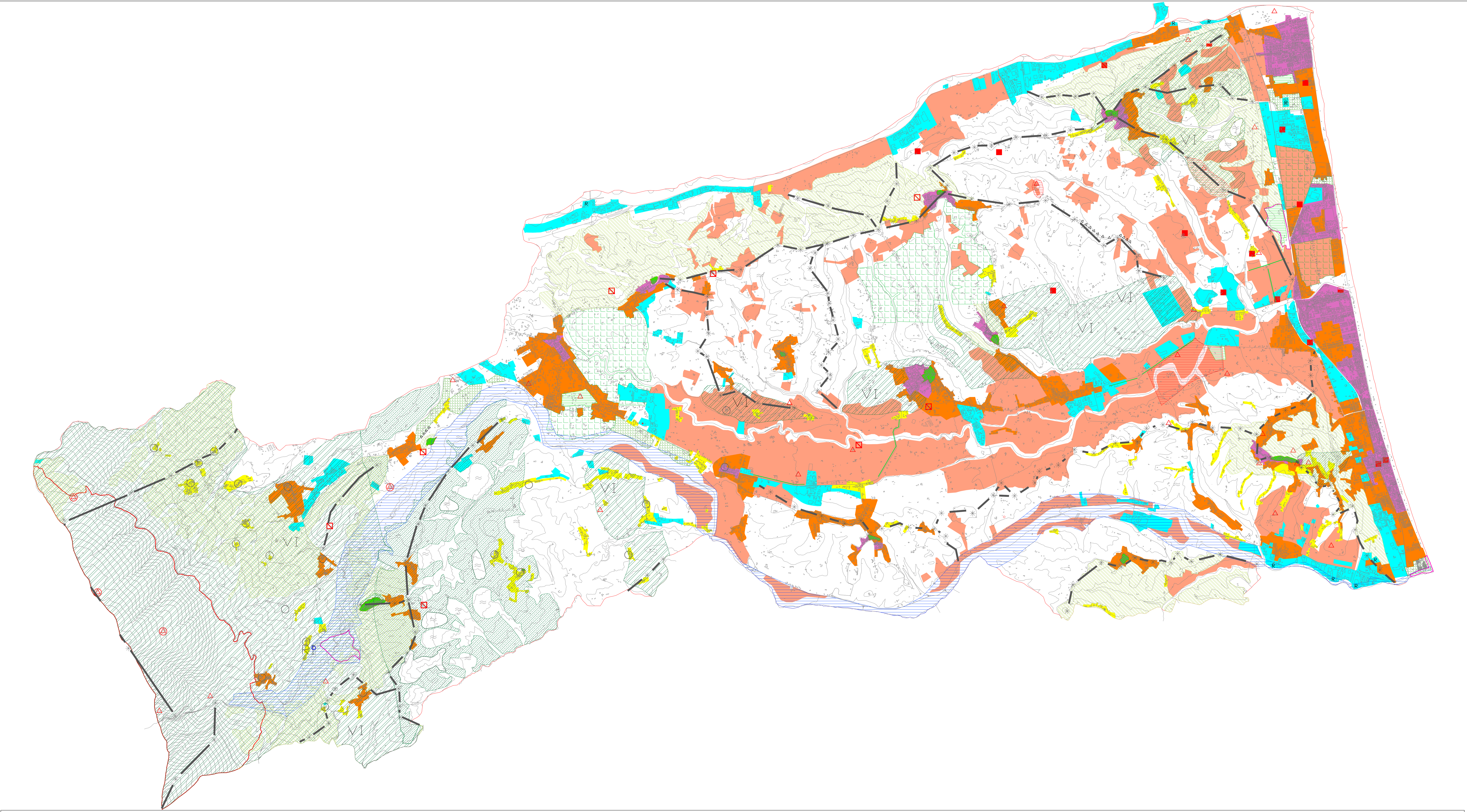

STRALCIO P.T.P. — Scala 1:50.000

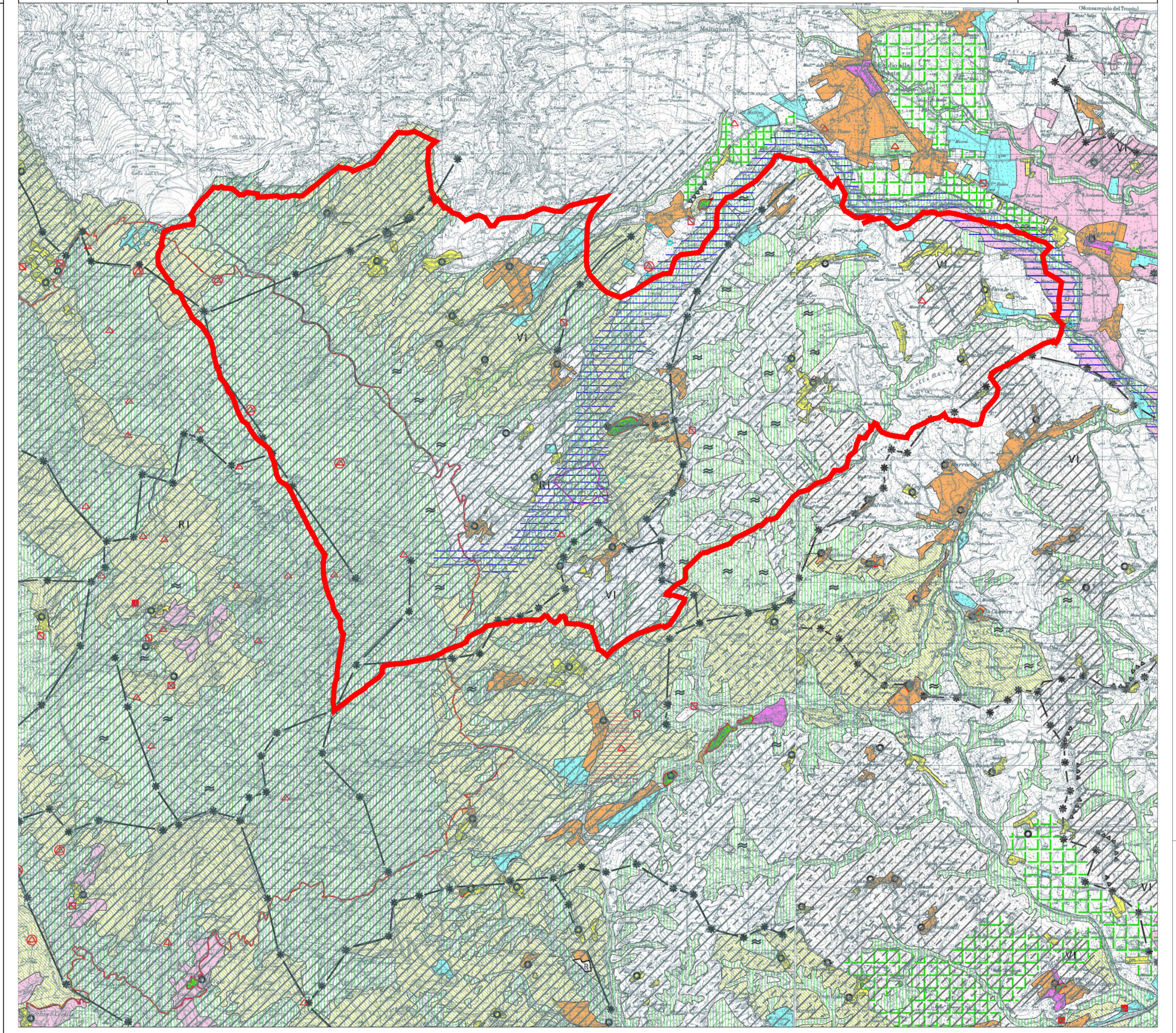

STRALCIO TRASPOSIZIONE P.T.P. — AREA DI DELOCALIZZAZIONE — Scala 1:10.000

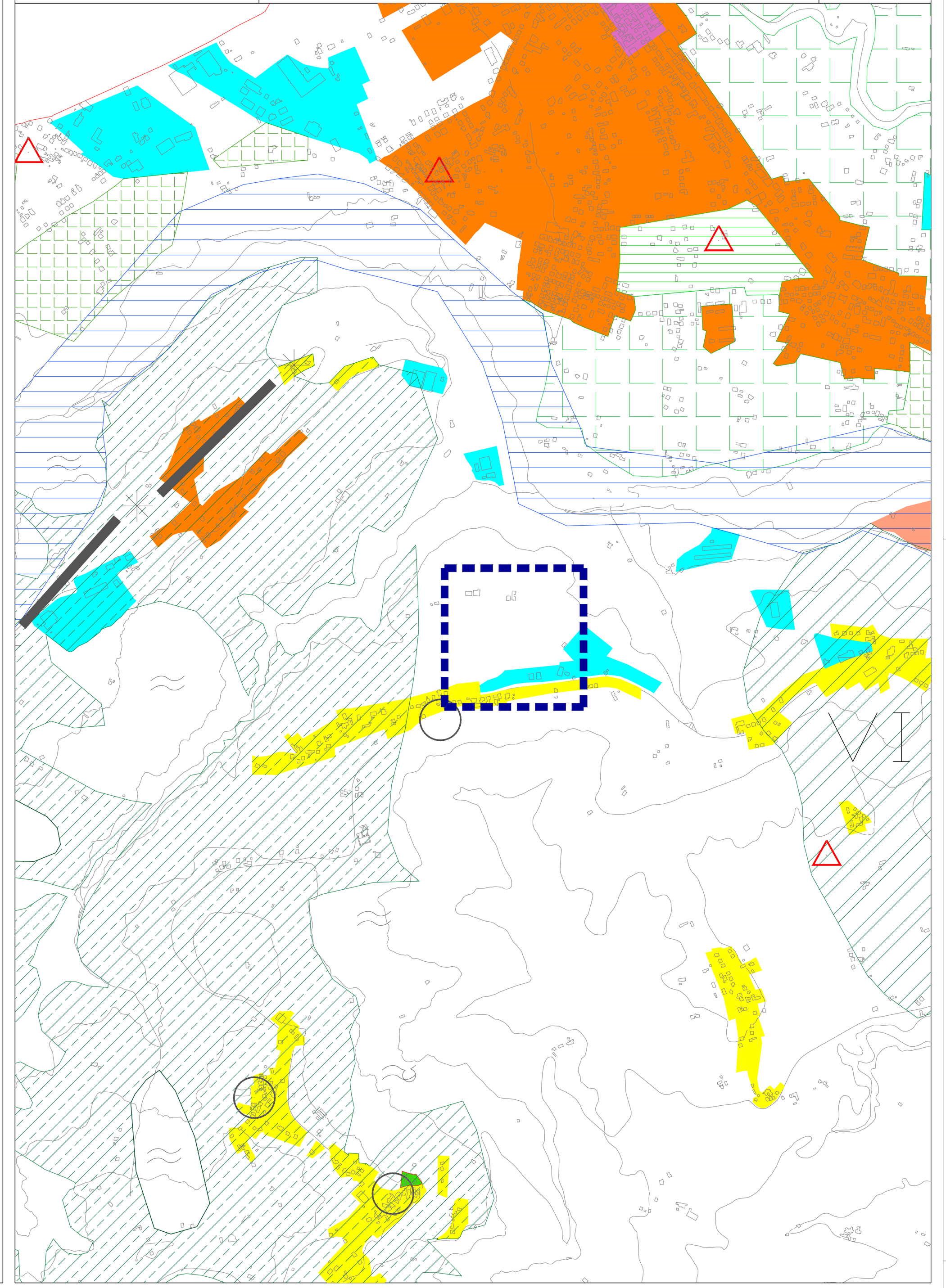

IL SISTEMA AMBIENTALE

A.1 AREE AMBITI ED OGGETTI DI TUTELA AMBIENTALE E PAESAGGISTICA

- A.1.1 AREE ED OGGETTI DI INTERESSE BIO-ECOLOGICO — Art. 5
- A.1.2 AREE A RISCHIO GEOLOGICO ED IDROGEOLOGICO — Art. 6
- A.1.3 AMBITI DI ATTENZIONE IDROGEOLOGICA
  - A.1.3.1 Ambiti di controllo idrogeologico — Art. 7
  - A.1.3.2 Ambiti di protezione idrologica — Art. 8
    - Sorgenti idropotabili
    - Risorse idrologiche — RI
    - Ambiti di vulnerabilita' intrinseca — VI
- A.1.4 AREE DI INTERESSE PAESAGGISTICO ED AMBIENTALE — Art. 9
- A.1.5 MANUFATTI E SITI DI INTERESSE ARCHEOLOGICO STORICO E CULTURALE — Art. 10
  - A.1.5.1 Beni archeologici
    - Beni puntuali
    - Aree archeologiche
    - Aree di attenzione archeologica
  - A.1.5.2 Beni architettonici
    - Edifici religiosi
    - Edifici militari
    - Edifici civili
  - A.1.5.3 Beni urbanistici
    - Centri storici
    - Nuclei e borghi rurali
- A.1.6 LE EMERGENZE PERCETTIVE — Art. 11
  - A.1.6.1 Sistema dei crinali e delle dorsali
  - A.1.6.2 Elementi focali
  - A.1.6.3 Elementi strutturati del paesaggio agricolo
  - A.1.6.4 Visuali da salvaguardare

A.2 LE AREE PROTETTE

- A.2.1 PARCHI E RISERVE — Art. 12
  - A.2.1.1 Nazionali
  - A.2.1.2 Regionali
  - A.2.1.3 Aree marine di reperimento
- A.2.2 PIANI E PROGETTI D'AREA A MATRICE AMBIENTALE E PAESISTICA — Art. 13
- A.2.3 CORRIDOI BIOLOGICI E PAESAGGISTICI DEGLI AMBIENTI FLUVIALI — Art. 14

IL SISTEMA INSEDIATIVO

- B.1 INSEDIAMENTI STORICI — Art. 18
- B.2 INSEDIAMENTI RECENTI CONSOLIDATI — Art. 18
- B.3 INSEDIAMENTI RECENTI IN VIA DI CONSOLIDAMENTO — Art. 18
- B.4 NUCLEI ED INSEDIAMENTI SPARSI — Art. 18
- B.5 INSEDIAMENTI MONOFUNZIONALI — Art. 19
  - B.5.1 Da rilocalizzare — R — Art. 19
- B.6 COMPARTI DA RISERVARE PRIORITAMENTE ALLO SVILUPPO DEL SISTEMA DEL VERDE URBANO — Art. 20
- B.7 VARCHI E DISCONTINUITA' DEL SISTEMA INSEDIATIVO DA CONSERVARE PER USI URBANI NON INSEDIATIVI — Art. 22
- B.8 TERRENI AGRICOLI PERIURBANI CON FUNZIONI DI RIEQUILIBRIO ECOLOGICO RISPETTO ALL'AREA URBANA — Art. 23
- B.9 IL TERRITORIO AGRICOLO
  - B.9.1 Aree agricole — Art. 24
  - B.9.2 Aree agricole di rilevante interesse economico — Art. 24